

Feiten en Cijfers 2020

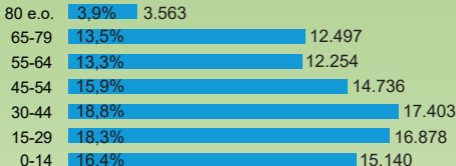


Gemeente Helmond



Inwoners (totaal 92.471)

Leeftijdsopbouw



Migratie-achtergrond

	Aantal	%
Nederland	66.791	72,2
EU (excl. NL en MOE-landen*)	4.390	4,7
Polen	4.107	4,4
Overige MOE-landen*	793	0,9
Overig Europa	1.342	1,5
Indonesië/Ned. Indië	2.135	2,3
Overig westers	324	0,4
Turkije	2.545	2,8
Marokko	3.908	4,2
Suriname	621	0,7
Voormalige Ned.Antillen/Aruba	763	0,8
Overig niet-westers	4.752	5,1

*MOE-landen: Midden/Oost-Europese landen. Hieronder vallen: Estland, Hongarije, Letland, Litouwen, Polen, Slovenië, Slowakije Tsjechië, Roemenië en Bulgarije.

Huishoudens*

	Aantal	%
Paar zonder kind	11.328	27,3
Paar met kind(eren)	11.245	27,1
Eenoudergezin	3.375	8,1
Alleenstaande	15.039	36,2
Overig huishouden	508	1,2
Totaal	41.495	100,0

*voorlopige cijfers

Woningen (totaal 40.784)



Koop/Huur

Koopwoningen
Huurwoningen
Onbekend

Aantal	%
21.814	53,5
18.616	45,6
354	0,9

Bouwwijze

Eengezinswoningen
Meergezinswoningen

Aantal	%
30.568	75,0
10.216	25,0

Bouwperiode

Vóór 1950
1950 – 1979
1980 – 1989
1990 – 1999
2000 – 2009
2010 en later

Aantal	%
3.435	8,4
12.389	30,4
9.456	23,2
7.021	17,2
5.450	13,4
3.033	7,4

Productie

Gereedgekomen woningen in 2019

Aantal
557
(waarvan 159 ombouw kantoren)

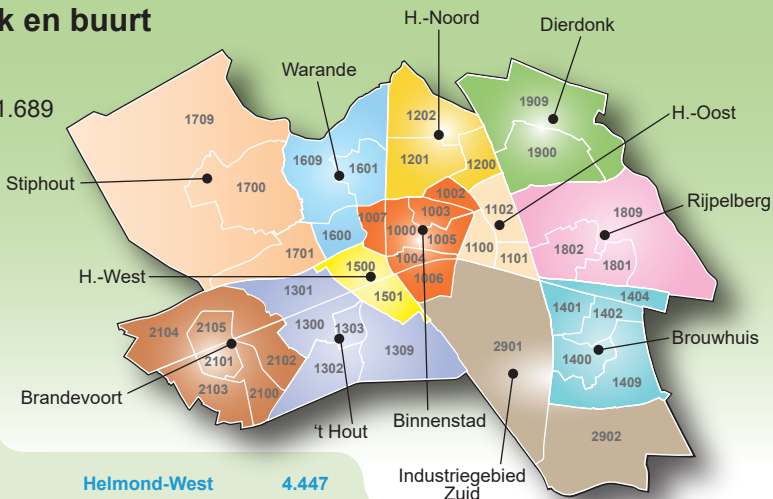
*Alle cijfers hebben betrekking op de peildatum
1 januari 2020 of op de periode 2019-2020,
tenzij anders vermeld.*

Inwonertallen per wijk en buurt

Totale bevolking: 92.471

Oppervlakte (ha.): 5.475

Bevolkingsdichtheid per km²: 1.689



Binnenstad 15.522

1000	Centrum	2.463
1002	Leonardus	2.463
1003	Heipoot	3.857
1004	Stationsgebied	772
1005	Vossenbergh	3.173
1006	Annabuurt/Suytkade	1.578
1007	Steenweg e.o.	1.216

Helmond-Oost 7.861

1100	Beisterveld	2.550
1101	Beisterveldse Broek	2.435
1102	Straakven	2.876

Helmond-Noord 11.767

1200	Bloemvelden	3.934
1201	Binderen	3.950
1202	Eeuwsele	3.883

't Hout 11.124

1300	Centrum-'t Hout	3.641
1301	Kroon	2.409
1302	Akkers	3.598
1303	Gansenwinkel	1.431
1309	Groot Goor	45

Brouwhuis 9.243

1400	Brouwhuis-Dorp	3.517
1401	Brouwhuis-West	2.743
1402	Brouwhuis-Oost	2.625
1404	Brouwhorst	251
1409	Kloostereind	107

Helmond-West 4.447

1500	Oud West	3.700
1501	Houtsdonk	747

Warande 2.976

1600	Oranjebuurt	1.392
1601	Zwanenbeemd	1.462
1609	Overbrug	122

Stiphout 5.362

1700	Stiphout-Dorp	4.895
1701	Schooten	229
1709	Geeneind	238

Rijpelberg 8.123

1801	Rijpel-Oost	3.185
1802	Rijpel-West	4.872
1809	Berkendonk	66

Dierdonk 5.069

1900	Kern Dierdonk	4.995
1909	Scheepstal	74

Brandevoort 10.660

2100	Brand	1.430
2101	De Veste	2.738
2102	Schutsboom	3.424
2103	Stepekolk	3.014
2104	Kranenbroek	44
2105	De Marke	10

Industriegebied Zuid 317

2901	B.Z.O.B.	310
2902	Hoogeind	7

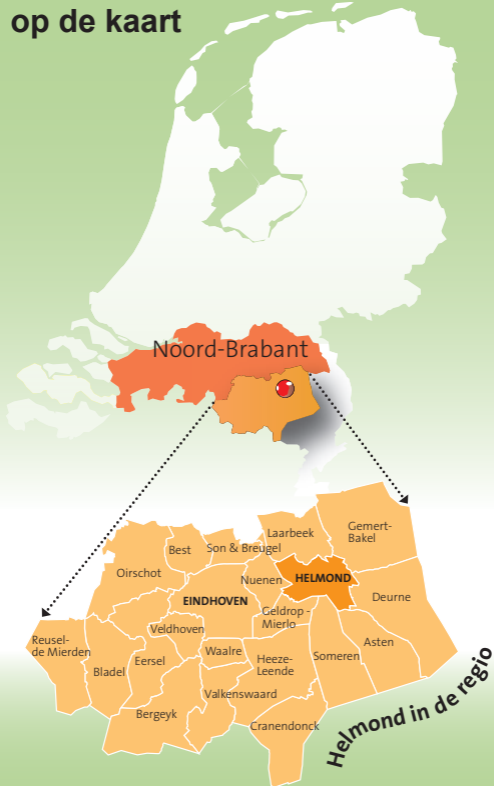
Werkgelegenheid en economie

Bedrijfssector	Bezette banen (fulltime+ parttime)	Vestigingen
Landbouw en visserij	200	70
Industrie	9.600	470
Nutsbedrijven	300	30
Bouwnijverheid	2.400	1.050
Handel en reparatie	8.700	1.640
Vervoer en opslag	1.500	160
Horeca	1.400	280
Informatie en communicatie	600	350
Financiële instellingen	300	70
Verhuur, handel onr. goed	300	70
Zakelijke dienstverlening	3.700	1.370
Roerende goederen	1.500	360
Openbaar bestuur	1.100	10
Onderwijs	2.800	390
Gezondheidszorg en welzijn	7.400	820
Cultuur, sport en recreatie	600	320
Overige diensten	1.000	590
Totaal	43.100	8.040

Uitkeringen	Aantal
Bijstandsdossiers (31 dec. 2019)	2.392
WIA/WAO (31 dec. 2018)	3.754

Inkomen	Bedrag
Gemiddeld besteedbaar huishoudensinkomen (CBS,2017)	€39.800

Gemeente Helmond op de kaart



Gemeentebestuur 2018-2022

1 **Griffier J.Jaspers**

Burgemeester en wethouders:

2 **Burgemeester E. Blanksma**

Openbare Orde & Veiligheid,
Bestuursjuridische Zaken en
Kabinet & Protocol

3 **Weth. E. de Vries (SP)**

Sociale Zaken, Armoedebeleid
en Stedelijk Beheer
(+Centrumontwikkeling)

4 **Weth. A. Maas
(GroenLinks)**

Duurzaamheid, Mobiliteit en
Cultuur (+Energietransitie)

5 **Weth. H. van Dijk (Lokaal sterk)**
Zorg & Welzijn, Sport en Personeel &
Organisatie (+Beleefcampus De Braak)

6 **Weth. G. van den
Waardenburg (D66)**

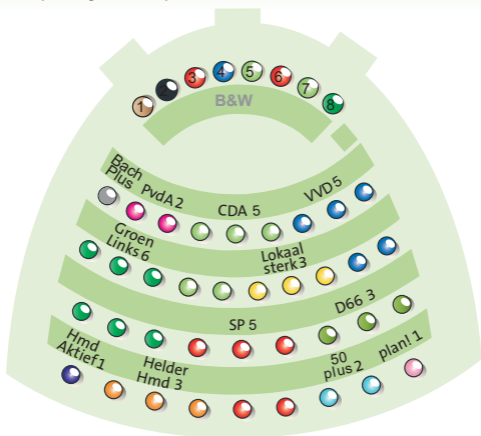
Stedelijke Ontwikkeling, Wonen en
Regionale Samenwerking
(+Omgevingswet)

7 **Weth. C. Dortmans
(GroenLinks)**

Jeugd, Onderwijs en Gezondheid
(+Brainport Smart District)

8 **Weth. S. van de Brug (VVD)**

Economie en Innovatie, Arbeidsmarkt
en Financiën (+Glasvezelnetwerk)

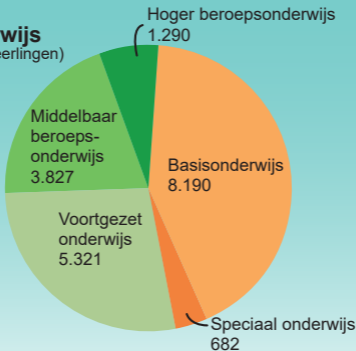


Gemeenteraad: 37 zetels

Onderwijs, cultuur en sport

Onderwijs

(aantal leerlingen)



Cultuur

Het Speelhuis

Museum Helmond

(Kasteel Helmond/Kunsthall Helmond)

Filmzaal Cacaofabriek

Popzaal Cacaofabriek

Exposities Cacaofabriek

Bezoek

59.373

75.702

47.652

13.937

13.794

} 75.383

Sport

Gesubsidieerde jeugdsporters

Sportverenigingen

Aantal

6.281

143

Uitgave: Gemeente Helmond

Samengesteld door: IVA-Analyse en Intelligence

Internet: www.helmond.nl

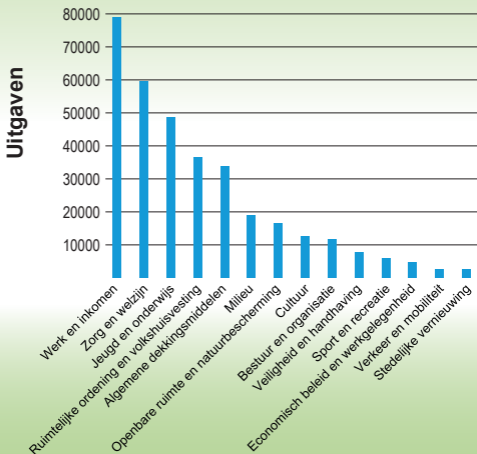
Tel: 140492

E-mail: gemeente@helmond.nl

Begroting 2020

Bedragen x 1.000 euro

Programma	lasten	baten
Veiligheid en handhaving	7.641	782
Werk en inkomen	78.928	40.275
Zorg en welzijn	59.556	5.695
Jeugd en onderwijs	48.611	6.429
Cultuur	12.685	3.111
Sport en recreatie	5.824	869
Economisch beleid en werkgelegenheid	4.776	1.372
Ruimtelijke ordening en volkshuisvesting	36.608	35.539
Stedelijke vernieuwing	2.648	412
Verkeer en mobiliteit	2.707	609
Openbare ruimte en natuurbescherming	16.562	4.422
Milieu	18.869	21.690
Bestuur en organisatie	11.752	1.348
Algemene dekkingsmiddelen	33.752	218.366
Resultaat	340.919	340.919





STADSWINKEL

Frans Joseph van Thielpark 1
5707 BX Helmond

STADSKANTOOR

Weg op den Heuvel 35
5701 NV Helmond

ZORG EN ONDERSTEUNING

Zandstraat 94
5705 AZ Helmond

Algemeen telefoonnummer:

140492