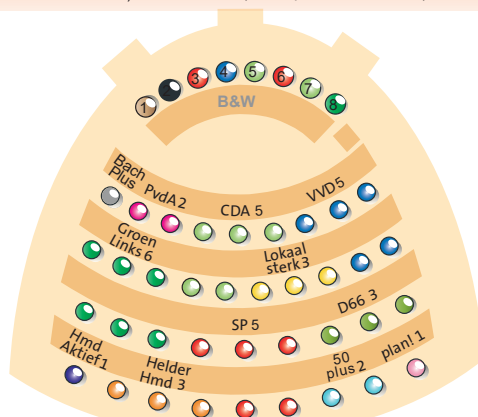
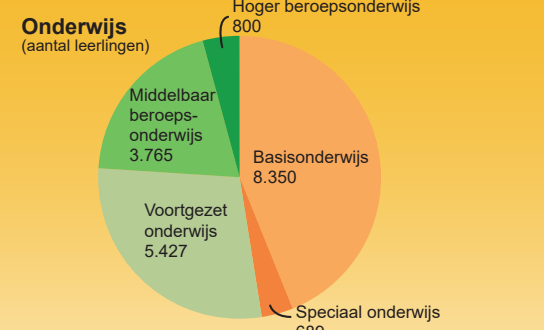


Gemeentebestuur 2018-2022

- 1 Griffier J. Jaspers**
Burgemeester en wethouders:
- 2 Burgemeester E. Blanksma**
Openbare Orde & Veiligheid, Bestuursjuridische Zaken en Kabinet & Protocol
- 3 Weth. E. de Vries (SP)**
Sociale Zaken, Armoedebeleid en Stedelijk Beheer (+Centrumontwikkeling)
- 4 Weth. J. van Bree (VVD)**
Economie en Innovatie, Arbeidsmarkt en Financiën (+Glasvezelnetwerk)
- 5 Weth. A. Maas (GroenLinks)**
Duurzaamheid, Mobiliteit en Cultuur (+Energietransitie)
- 6 Weth. H. van Dijk (Lokaal sterk)**
Zorg & Welzijn, Sport en Personeel & Organisatie (+Beleefcampus De Braak)
- 7 Weth. G. van den Waardenburg (D66)**
Stedelijke Ontwikkeling, Wonen en Regionale Samenwerking (+Omgevingswet)
- 8 Weth. C. Dortmans (GroenLinks)**
Jeugd, Onderwijs en Gezondheid (+Brainport Smart District)



Onderwijs, cultuur en sport



Cultuur	Bezoek
Het Speelhuis	57.431
Museum Helmond (Kasteel Helmond/Kunsthal Helmond)	44.312
Filmzaal Cacaofabriek	39.273
Popzaal Cacaofabriek	13.245
Exposities Cacaofabriek	11.172
Totaal	63.690

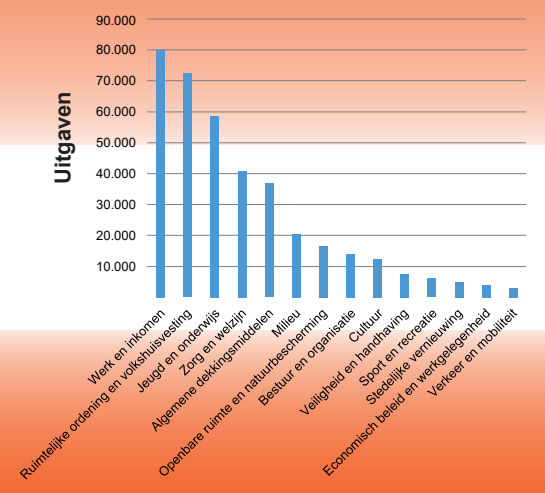
Sport	Aantal
Gesubsidieerde jeugdsporters	6.903
Sportverenigingen	143

Uitgave: Gemeente Helmond
Samengesteld door: IVA-Analyse en Intelligence
Internet: www.helmond.nl
Tel: 140492
E-mail: gemeente@helmond.nl

Begroting 2019

Bedragen x 1.000 euro

Programma	lasten	baten	saldo
Veiligheid en handhaving	7.627	661	-6.966
Werk en inkomen	80.196	42.487	-37.709
Zorg en welzijn	40.984	4.875	-36.109
Jeugd en onderwijs	58.782	4.792	-53.990
Cultuur	12.371	3.130	-9.241
Sport en recreatie	6.177	1.094	-5.083
Economisch beleid en werkgelegenheid	3.997	1.256	-2.741
Ruimtelijke ordening en volkshuisvesting	72.601	70.538	-2.063
Stedelijke vernieuwing	5.070	1.073	-3.997
Verkeer en mobiliteit	2.874	215	-2.659
Openbare ruimte en natuurbescherming	16.659	4.150	-12.509
Milieu	20.536	22.899	2.363
Bestuur en organisatie	14.000	1.803	-12.197
Algemene dekkingsmiddelen	36.886	219.787	182.901
Resultaat	378.760	378.760	0



STADSWINKEL
Frans Joseph van Thielpark 1
5707 BX Helmond

STADSKANTOOR
Weg op den Heuvel 35
5701 NV Helmond

ZORG EN ONDERSTEUNING
Zandstraat 94
5705 AZ Helmond

Algemeen telefoonnummer: 140492

Feiten en Cijfers 2019



Folder feiten en cijfers 2019

Inwoners (totaal 91.595)

Leeftijdsoopbouw

Leeftijd	%	Aantal
80 e.o.	3,7%	3.401
65-79	13,4%	12.315
55-64	12,9%	11.854
45-54	16,2%	14.852
30-44	18,9%	17.269
15-29	18,1%	16.613
0-14	16,7%	15.291

Migratie-achtergrond

Aantal	%
Nederland	66.920 (73,1)
EU (excl. NL en MOE-landen*)	4.358 (4,8)
Polen	3.849 (4,2)
Overige MOE-landen*	632 (0,7)
Overig Europa	1.290 (1,4)
Indonesië/Ned. Indië	2.147 (2,3)
Overig westers	307 (0,3)
Turkije	2.437 (2,7)
Marokko	3.882 (4,2)
Suriname/voormalige Ned. Antillen/Aruba	1.385 (1,5)
Overig niet-westers	4.388 (4,8)

*MOE-landen: Midden/Oost-Europese landen. Hieronder vallen: Estland, Hongarije, Letland, Litouwen, Polen, Slovenië, Slowakije, Tsjechië, Roemenië en Bulgarije.

Huishoudens

Aantal	%
Paar zonder kind	11.250 (27,7)
Paar met kind(eren)	11.451 (28,2)
Eenoudergezin	3.326 (8,2)
Alleenstaande	14.236 (35,0)
Overig huishouden	369 (0,9)
Totaal	40.632 (100,0)

Woningen (totaal 40.319)

Koop/Huur

Aantal	%
Koopwoningen	21.409 (53,1)
Huurwoningen	18.296 (45,4)
Onbekend	614 (1,5)

Bouwperiode

Aantal	%
Vóór 1950	3.491 (8,7)
1950 – 1979	12.405 (30,8)
1980 – 1989	9.443 (23,4)
1990 – 1999	6.894 (17,1)
2000 – 2009	5.448 (13,5)
2010 en later	2.638 (6,5)

Productie

Gereedgekomen woningen in 2018: **504** (waarvan 94 ombouw kantoren)

Alle cijfers hebben betrekking op de peildatum 1 januari 2019 of op de periode 2018-2019, tenzij anders vermeld.

Inwonertallen per wijk en buurt

Totale bevolking: 91.595
Oppervlakte (ha.): 5.475
Bevolkingsdichtheid per km²: 1.673

Wijk/Buurt	Aantal
Stiphout	5.247
SD Stiphout Dorp	4.858
So Schooten	200
Ge Geeneind	189
Warande	2.943
Ob Oranjebuurt	1.372
Zb Zwanenbeemd	1.457
Og Overbrug	114
Brouwhuis	9.214
BD Brouwhuis Dorp	3.488
Bw Brouwhuis-west	2.764
Bo Brouwhuis-oost	2.627
Bh Brouwhorst	227
Kl Kloostereind	108
Industriegebied Zuid	338
Hg Hoogeind	338
BZ B.Z.O.B.	0
Brandevoort	10.255
Br Brand	1.363
Vs De Veste	2.731
Sb Schutsboom	3.427
Sk Stepekolk	2.681
Kb Kranenbroek	43
Mk De Marke	10
't Hout	11.088
CH Centrum 't Hout	3.640
DK De Kroon	2.396
Ak Akkers	3.587
Gw Ganswinkel	1.416
GG Groot Goor	49
Dierdonk	5.083
KD Kern Dierdonk	5.005
Ss Scheepstal	78
Helmond-Oost	7.780
Bv Beisterveld	2.523
BB Beisterveldse Broek	2.439
Sv Straakven	2.818
Binnenstad	15.197
Ct Centrum	2.479
Le Leonardus	2.459
Hp Heipoort	3.720
Sg Stationsgebied	653
Vb Vossenbergh	3.162
AS Annabuurt/Suytkade	1.500
St Steenweg e.o.	1.224
Helmond-Noord	11.904
Bv Bloemvelden	3.987
Bi Binderen	4.014
Ew Eeuwswels	3.903
Rijpbergen	8.118
Rw Rijpbergen-oost	3.174
Rw Rijpbergen-west	4.886
Bk Berkendonk	58
Helmond-West	4.423
OW Oud West	3.682
Hd Houtsdonk	741

Werkgelegenheid en economie

Bedrijfssector	Bezette banen (fulltime+parttime)	Vestigingen
Landbouw en visserij	200	70
Industrie	9.300	460
Nutsbedrijven	300	20
Bouwnijverheid	2.300	980
Handel en reparatie	8.400	1.550
Vervoer en opslag	1.500	150
Horeca	1.400	260
Informatie en communicatie	700	340
Financiële instellingen	300	80
Verhuur, handel onr. goed	300	70
Zakelijke dienstverlening	3.400	1.250
Roerende goederen	1.400	340
Openbaar bestuur	1.100	10
Onderwijs	2.700	370
Gezondheidszorg en welzijn	7.000	750
Cultuur, sport en recreatie	600	290
Overige diensten	1.000	550
Totaal	41.800	7.530

Uitkeringen

Aantal	
Bijstandsdossiers (1 jan. 2019)	2.537
WIA/WAO (per 31 dec. 2017)	3.756

Inkomen

Gemiddeld besteedbaar huishoudensinkomen (CBS, 2016): **€38.400**

Gemeente Helmond op de kaart

Helmond in de regio