


Klimaatstresstest

Wateroverlast: 90mm in een uur

Gemeente Helmond- Stiphout

Legenda

 Gemeentegrens


 Rekengrenzen


 Watergangen

 Panden

Begaanbaarheid van wegen

 Goed begaanbaar

 Slecht begaanbaar

 Onbegaanbaar

Toelichting

Wateroverlast kan ertoe leiden dat wegen tijdelijk onbegaanbaar worden na een hevige regenbui. De toenemende kans op water-op-straat gebeurtenissen door klimaatverandering kan daarnaast vaker voor (kleinschalige) hinder gaan zorgen.

In de kaart zijn de maximale waterdiepten weergegeven als gevolg van een extreme neerslaggebeurtenis. Deze neerslag is gemodelleerd met een integraal 1D/2D hydraulisch model.

Opdrachtgever: Gemeente Helmond

 **ARCADIS** Design & Consultancy for natural and built assets

Datum: 20-Aug-19

C03131.000049

Schaal (A3): 1:12,000

 0 180 360 540 720 Meters

Esri Nederland, beeldmateriaal.nl




Klimaatstresstest


Wateroverlast: 90mm in een uur

Gemeente Helmond- Medevoort

Legenda

 Gemeentegrens


 Rekengrenzen


 Watergangen

 Panden

Begaanbaarheid van wegen

 Goed begaanbaar

 Slecht begaanbaar

 Onbegaanbaar

Toelichting

Wateroverlast kan ertoe leiden dat wegen tijdelijk onbegaanbaar worden na een hevige regenbui. De toenemende kans op water-op-straat gebeurtenissen door klimaatverandering kan daarnaast vaker voor (kleinschalige) hinder gaan zorgen.

In de kaart zijn de maximale waterdiepten weergegeven als gevolg van een extreme neerslaggebeurtenis. Deze neerslag is gemodelleerd met een integraal 1D/2D hydraulisch model.

Opdrachtgever: Gemeente Helmond



Datum: 20-Aug-19 C03131.000049

Schaal (A3): 1:14,000





Klimaatstresstest

Wateroverlast: 90mm in een uur

Gemeente Helmond- Centrum-Noord

Legenda

 Gemeentegrens

 Rekengrenzen


 Watergangen

 Panden

Begaanbaarheid van wegen

 Goed begaanbaar

 Slecht begaanbaar

 Onbegaanbaar

Toelichting

Wateroverlast kan ertoe leiden dat wegen tijdelijk onbegaanbaar worden na een hevige regenbui. De toenemende kans op water-op-straat gebeurtenissen door klimaatverandering kan daarnaast vaker voor (kleinschalige) hinder gaan zorgen.

In de kaart zijn de maximale waterdiepten weergegeven als gevolg van een extreme neerslaggebeurtenis. Deze neerslag is gemodelleerd met een integraal 1D/2D hydraulisch model.

Opdrachtgever: Gemeente Helmond

 **ARCADIS** Design & Consultancy for natural and built assets

Datum: 20-Aug-19

C03131.000049

Schaal (A3): 1:12,000

 0 180 360 540 720 Meters ES

Esri Nederland, beeldmateriaal.nl



Klimaatstresstest

Wateroverlast: 90mm in een uur

Gemeente Helmond- Centrum-Zuid

Legenda

- Gemeentegrens
- Rekengrenzen
- Watergangen
- Panden
- Begaanbaarheid van wegen**
- Goed begaanbaar
- Slecht begaanbaar
- Onbegaanbaar

Toelichting

Wateroverlast kan ertoe leiden dat wegen tijdelijk onbegaanbaar worden na een hevige regenbui. De toenemende kans op water-op-straat gebeurtenissen door klimaatverandering kan daarnaast vaker voor (kleinschalige) hinder gaan zorgen.

In de kaart zijn de maximale waterdiepten weergegeven als gevolg van een extreme neerslaggebeurtenis. Deze neerslag is gemodelleerd met een integraal 1D/2D hydraulisch model.

Opdrachtgever: Gemeente Helmond




Datum: 20-Aug-19 C03131.000049
Schaal (A3): 1:12,000
0 180 360 540 720 Meters ES

Klimaatstresstest

Wateroverlast: 90mm in een uur

Gemeente Helmond- Dierdonk

Legenda

 Gemeentegrens

 Rekengrenzen


 Watergangen

 Panden

Begaanbaarheid van wegen

 Goed begaanbaar

 Slecht begaanbaar

 Onbegaanbaar

Toelichting

Wateroverlast kan ertoe leiden dat wegen tijdelijk onbegaanbaar worden na een hevige regenbui. De toenemende kans op water-op-straat gebeurtenissen door klimaatverandering kan daarnaast vaker voor (kleinschalige) hinder gaan zorgen.

In de kaart zijn de maximale waterdiepten weergegeven als gevolg van een extreme neerslaggebeurtenis. Deze neerslag is gemodelleerd met een integraal 1D/2D hydraulisch model.

Opdrachtgever: Gemeente Helmond

 **ARCADIS** Design & Consultancy for natural and built assets

Datum: 20-Aug-19

C03131.000049

Schaal (A3): 1:8,000

 0 125 250 375 500 Meters ES



Klimaatstresstest

Wateroverlast: 90mm in een uur

Gemeente Helmond- Rijpelberg

Legenda

Gemeentegrens

Rekengrenzen

Watergangen

Panden

Begaanbaarheid van wegen

Goed begaanbaar

Slecht begaanbaar

Onbegaanbaar

Toelichting

Wateroverlast kan ertoe leiden dat wegen tijdelijk onbegaanbaar worden na een hevige regenbui. De toenemende kans op water-op-straat gebeurtenissen door klimaatverandering kan daarnaast vaker voor (kleinschalige) hinder gaan zorgen.

In de kaart zijn de maximale waterdiepten weergegeven als gevolg van een extreme neerslaggebeurtenis. Deze neerslag is gemodelleerd met een integraal 1D/2D hydraulisch model.

Opdrachtgever: Gemeente Helmond




Datum: 20-Aug-19


C03131.000049

Schaal (A3): 1:12,000



Legenda

 Gemeentegrens

 Rekengrenzen


 Watergangen

 Panden

Begaanbaarheid van wegen

 Goed begaanbaar

 Slecht begaanbaar

 Onbegaanbaar

Toelichting

Wateroverlast kan ertoe leiden dat wegen tijdelijk onbegaanbaar worden na een hevige regenbui. De toenemende kans op water-op-straat gebeurtenissen door klimaatverandering kan daarnaast vaker voor (kleinschalige) hinder gaan zorgen.

In de kaart zijn de maximale waterdiepten weergegeven als gevolg van een extreme neerslaggebeurtenis. Deze neerslag is gemodelleerd met een integraal 1D/2D hydraulisch model.

Opdrachtgever: Gemeente Helmond